



Guide de visite
de
Paray-le-Monial
en FALC
Facile à Lire et à Comprendre



Ce document t'aidera à connaître la ville de Paray-le-Monial.

SOMMAIRE

Le sommaire est la liste de tout ce qui est expliqué dans ce FALC.

Le code couleur et le numéro de page te permettront de te repérer.

1. Plan de la ville p. 3

2. Où se situe Paray-le-Monial ? p. 4

3. L'Office de Tourisme p. 5

4. La Basilique p. 6

5. Le cloître p.7

6. Le centre historique p.8, 9 et 10

7. Les musées p.11, 12 et 13

8. Les jardins p.14

9. Les chapelles p.15 et 16

10. Les activités sportives p.17 et 18

11. Les activités culturelles p.19

1. Plan de la ville

Voici le plan de la ville.

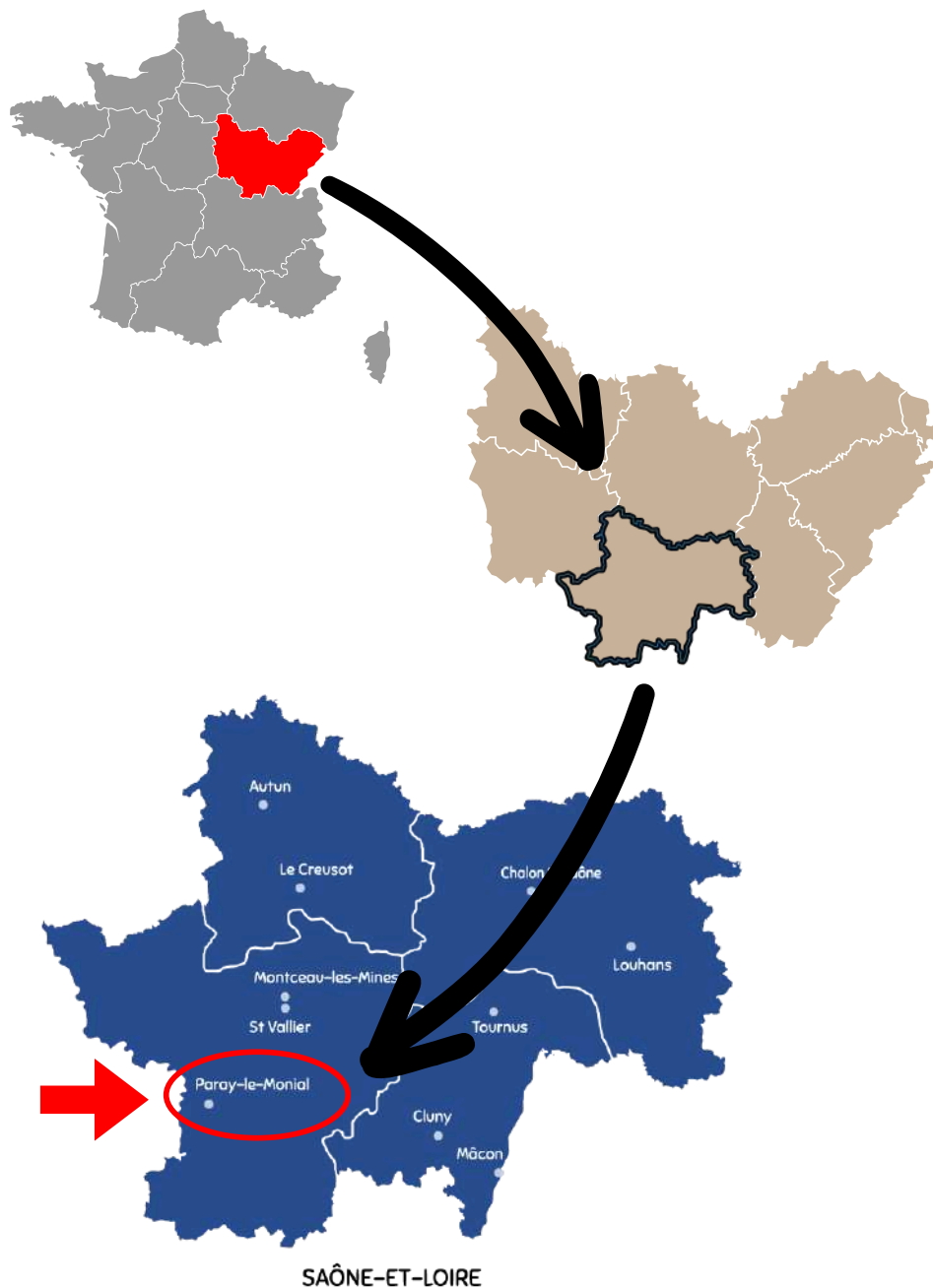
Le plan te permettra de repérer les bâtiments qui sont présentés dans ce guide.



2. Où se situe Paray-le-Monial ?

Paray-le-Monial est en France.

Paray-le-Monial est dans le département de Saône-et-Loire, dans la région Bourgogne-Franche-Comté.




3. L'Office de Tourisme

L'**Office de Tourisme** est un lieu d'information pour connaître :

- les lieux à visiter,
- les activités de loisirs,
- où manger,
- où dormir,
- le plan de la ville.



On reconnaît l'Office de Tourisme grâce à ce logo.



L'Office de Tourisme a souvent une boutique pour acheter des souvenirs.



4. La basilique

Cherche ce pictogramme sur le plan pour trouver la Basilique.



La **Basilique** est une église construite au Moyen-Age.

Le Moyen-Age est une période de l'histoire de l'Europe.


La pierre est jaune, c'est du calcaire.

A l'extérieur de la basilique, on peut voir :

- le clocher : c'est le lieu où sonnent les cloches,
- les deux tours à l'avant de l'église,
- le chevet : c'est l'arrière de l'église.

A l'intérieur, il y a :

- des sculptures : ce sont des dessins dans la pierre,
- une peinture de Jésus-Christ.



5. Le cloître


Le **cloître** est le lieu où vivaient les moines.

Les moines sont des hommes qui ont décidé de consacrer leur vie à la religion.

La religion est un ensemble de croyances et de règles, comme croire en Dieu et prier.

Aujourd'hui, il y a :

- un jardin avec des plantes utilisées pour soigner,
- une galerie abritée où on peut se balader,
- une porte pour entrer dans la basilique, avec des sculptures et des traces de peinture.



6. Le centre historique

Cherche ce pictogramme sur le plan pour trouver l'Hôtel-de-Ville.




L'**Hôtel-de-Ville** de Paray-le-Monial est une ancienne maison qui appartenait à un riche marchand.

L'Hôtel-de-Ville c'est la mairie.

Le riche marchand a fait réaliser la belle façade, très joliment décorée, avec :

- des motifs géométriques,
- des végétaux,
- des coquillages,
- des personnages.



Cherche ce pictogramme sur le plan pour trouver la tour Saint-Nicolas.



La **tour Saint-Nicolas** est une ancienne église.

Aujourd'hui, la tour Saint-Nicolas est une tour d'horloge, elle sonne toutes les heures.



A l'intérieur de la tour, on organise des expositions tout au long de l'année, ou des marchés, comme par exemple pour Noël.



Cherche ce pictogramme sur le plan pour trouver les maisons anciennes.



Il y a encore des **maisons anciennes** dans les rues de la ville.

Les maisons anciennes sont des maisons à colombages.

Ce sont des maisons du Moyen-Age, à "pans de bois", avec des poutres de bois qui forment des croix.



7. Les musées

Cherche ce pictogramme sur le plan pour trouver le musée du Hiéron.

Dans le centre-ville, on peut visiter le **musée du Hiéron**.

Le **musée du Hiéron** est le musée des beaux-arts et d'art sacré de la ville.

L'entrée au musée est gratuite.

On peut trouver :

- des tableaux,
- des objets,
- des sculptures,
- des expositions,
- des ateliers pour les enfants.

Le musée est labéllisé Tourisme & Handicap pour les handicaps moteur, mental et auditif.



A Paray-le-Monial, on peut trouver 2 autres musées à visiter.

Les musées sont à 15 minutes à pied de la basilique.

Le premier musée est le **musée Paul Charnoz**.

Le musée Paul Charnoz explique l'histoire de l'usine et de la fabrication de carrelages céramiques.

La céramique est la matière qui a servi à fabriquer les carreaux.

Le musée est marqué Tourisme & Handicap pour les handicaps moteur et mental.



Le deuxième musée est la **Maison de la Mosaïque Contemporaine**.

La Maison de la Mosaïque Contemporaine est un lieu d'expositions et d'ateliers pour apprendre l'art de la mosaïque.

La mosaïque est faite de petits morceaux de différentes matières comme le bois, la pierre, le métal. Ces morceaux sont assemblés ensemble pour créer une image.

La Maison de la Mosaïque Contemporaine est accessible aux personnes à mobilité réduite.



8. Les jardins

Cherche ce pictogramme sur le plan pour trouver les jardins.



Le **parc du Moulin Liron** est un grand parc pour se balader.

Il y a :

- des jeux pour les enfants,
- un parcours santé.



Il y a beaucoup d'arbres différents à découvrir.



Le **jardin Saint-Hugues** est juste à côté de la basilique.

Il y a différentes variétés de roses à découvrir et à sentir.



Dans ce jardin, on peut voir une des dernières tours de rempart. Un rempart est un mur qui fermait et protégeait la ville avant.



9. Les chapelles

Cherche ce pictogramme sur le plan pour trouver les chapelles.



Une chapelle est un édifice religieux où l'on peut célébrer des messes.

La **chapelle des Apparitions** est la chapelle du monastère de la Visitation.



Un monastère est un lieu où vivent des "sœurs".

Les "sœurs" sont des femmes qui consacrent leur vie à la religion.

Pour les croyants, la chapelle est le lieu où est apparu Jésus-Christ à Marguerite-Marie.



Chaque année, il y a des pèlerinages pour fêter ces apparitions.

Des pèlerinages sont des événements où des groupes de personnes se réunissent.



Cherche ce pictogramme sur le plan pour trouver les chapelles.



La chapelle La Colombière est une belle chapelle construite en 1930.



La chapelle La Colombière est décorée avec :

- des peintures,
- des mosaïques,
- des sculptures.



10. Les activités sportives

Pour se promener, à l'Office de Tourisme, on peut louer :

- des vélos,
- une rosalie.



On peut faire du vélo ou de la rosalie sur la voie verte.

La voie verte est une route réservée pour les vélos, le long du canal du Centre.



A Paray-le-Monial, on peut aussi faire d'autres activités :



- de la pêche, 
- des randonnées, 
- du poney, 
- de la natation, 
- aller au skate parc. 



Pour avoir des renseignements sur une de ces activités, on peut demander à l'Office de Tourisme.

11. Les activités culturelles

En cas de mauvais temps, on peut aller :

- au cinéma 
- à la bibliothèque 

L'Office de Tourisme peut aussi organiser :

- des visites guidées,
- des ateliers adaptés.

Pour avoir une visite, il faut réserver plusieurs jours à l'avance.

On peut appeler l'Office de Tourisme pour :

- avoir des renseignements,
- réserver une visite ou un atelier.





Office de Tourisme de Paray-le-Monial



25 Avenue Jean-Paul II
71600 PARAY-LE-MONIAL



03 85 81 10 92



contact@tourisme-paraylemonial.fr



www.tourisme-paraylemonial.fr



©Logo européen Facile à lire : Inclusion Europe.
Plus d'informations sur le site easy-to-read.eu



Ce document a été validé par Christine et Aurélien
du Foyer de Vie Boréale, Claudette du FAM les
Alizés et Jean-Luc de la PUV les Noisetiers.

